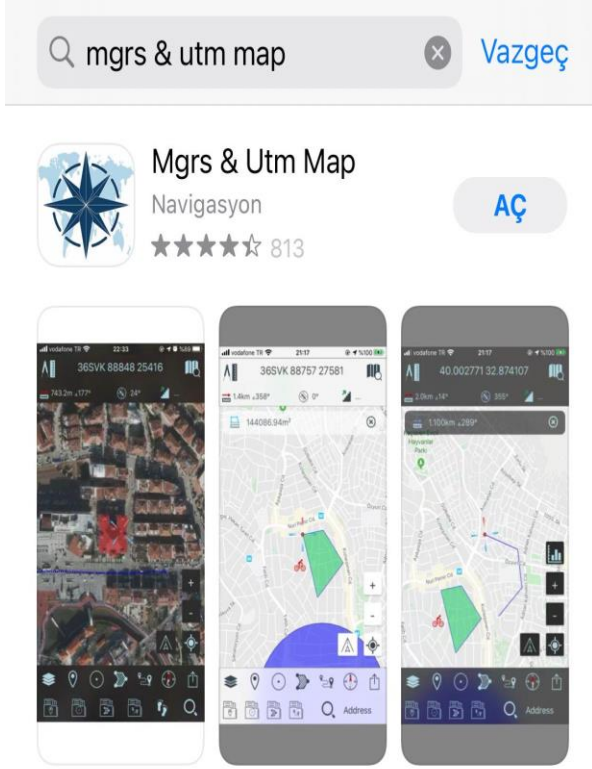
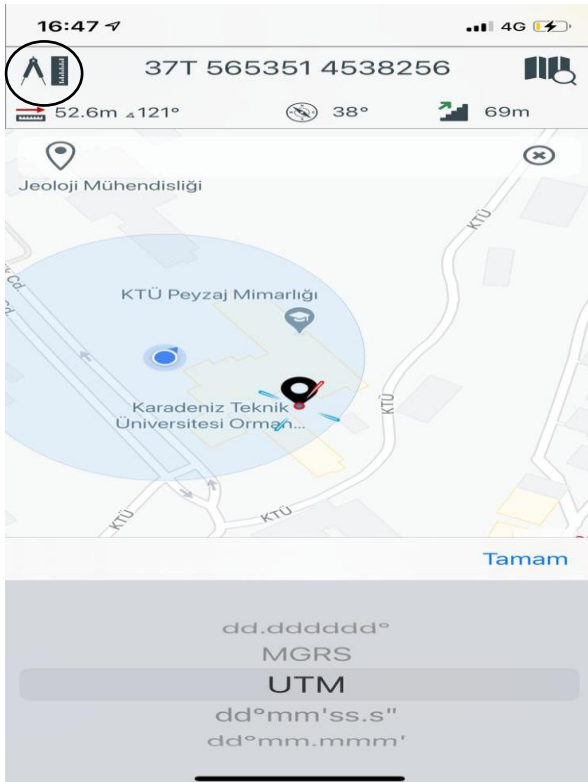


GPS ÖDEVİ İÇİN KULLANILACAK UYGULAMA KILAVUZU(İOS)

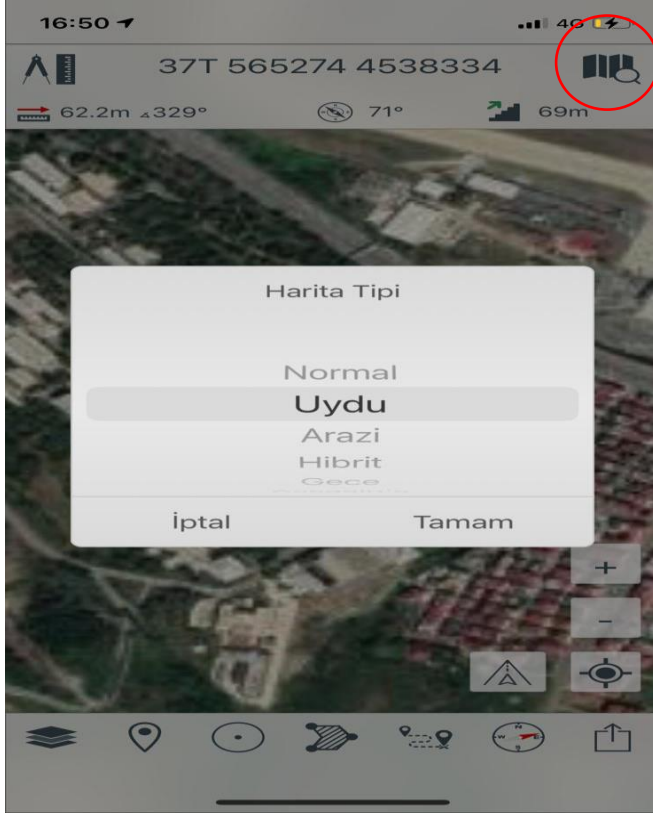
1.Öncelikle App Store'dan "Mgrs&Utm Map" programını indiriniz.



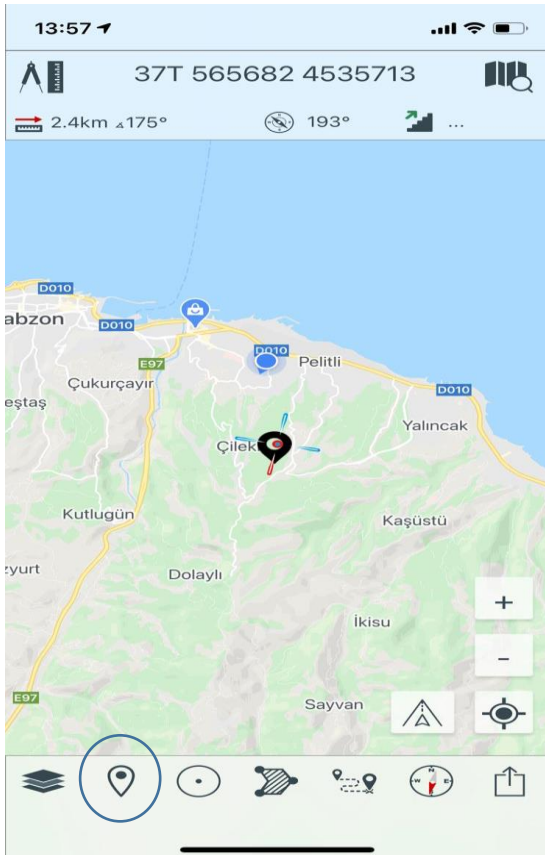
2.Gösterilen kısımdan haritanın projeksiyonunu "UTM" olarak ayarlayınız.



3.Gösterilen alandan harita tipini deęistirebilirsiniz.

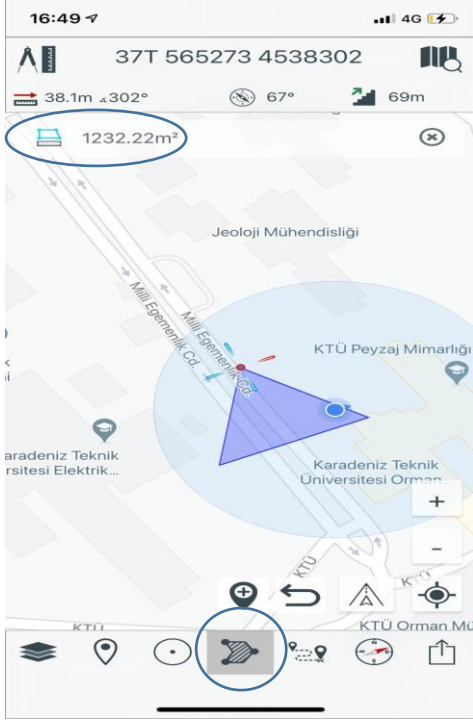


4.Harita üzerinde konum oluřturabilmek için gösterilen alanı kullanınız.



Not: Kaldırmak istediğiniz yer işaretinin üzerine uzun tıklayarak çarpı kısmından işareti silebilirsiniz.

5.Gösterilen kısımda bir poligon oluşturup alanını öğrenebilirsiniz.



6.Son olarak uygulamanın pusulasını kullanmak için bu kısmı aktif hale getiriniz;

