



KARADENİZ
TEKNİK ÜNİVERSİTESİ
MİMARLIK FAKÜLTESİ
ŞEHİR VE BÖLGE
PLANLAMA BÖLÜMÜ

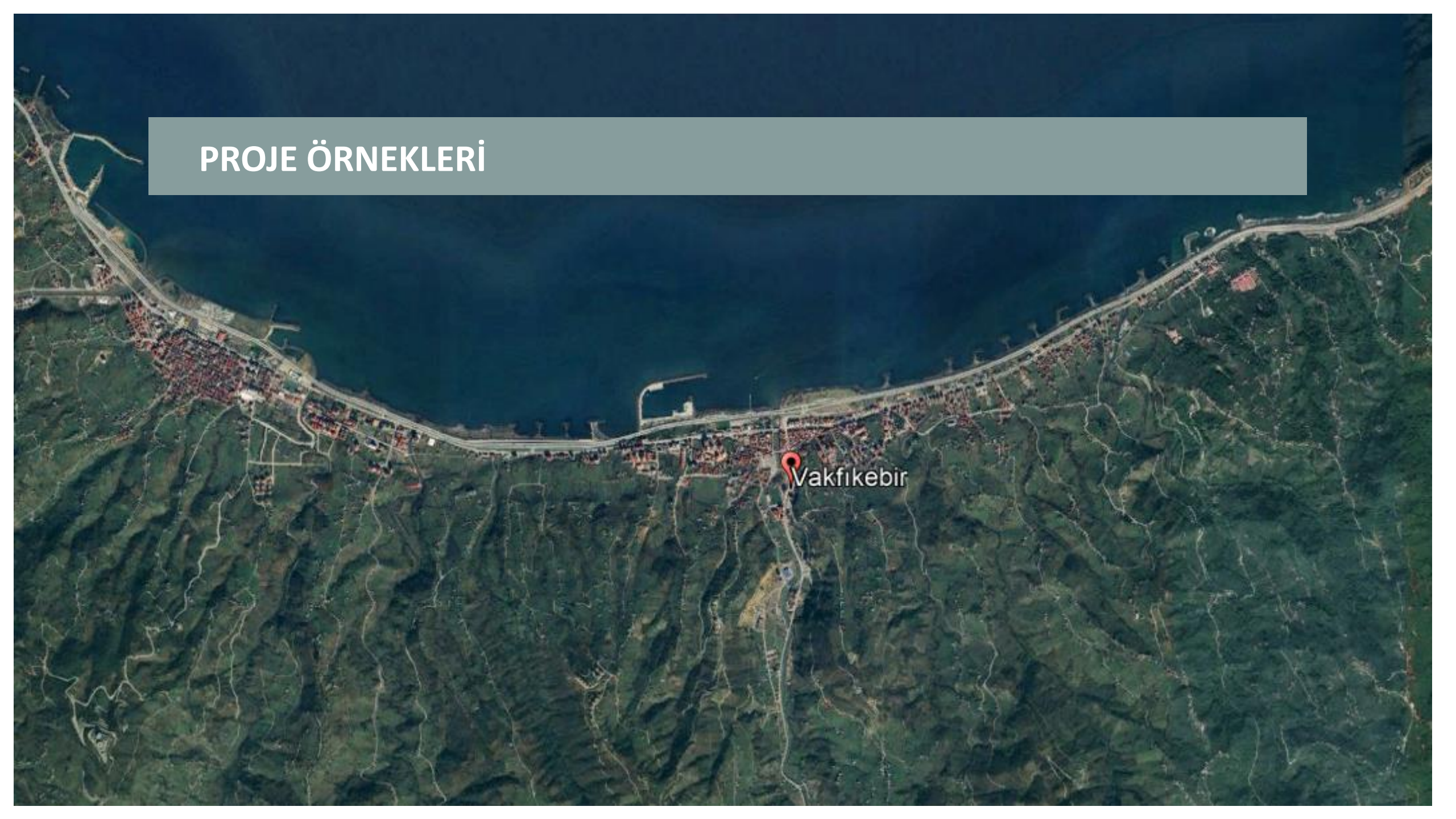
MİM

2021-2022 Akademik Yılı Bahar Dönemi
SBP201 Planlama Stüdyosu

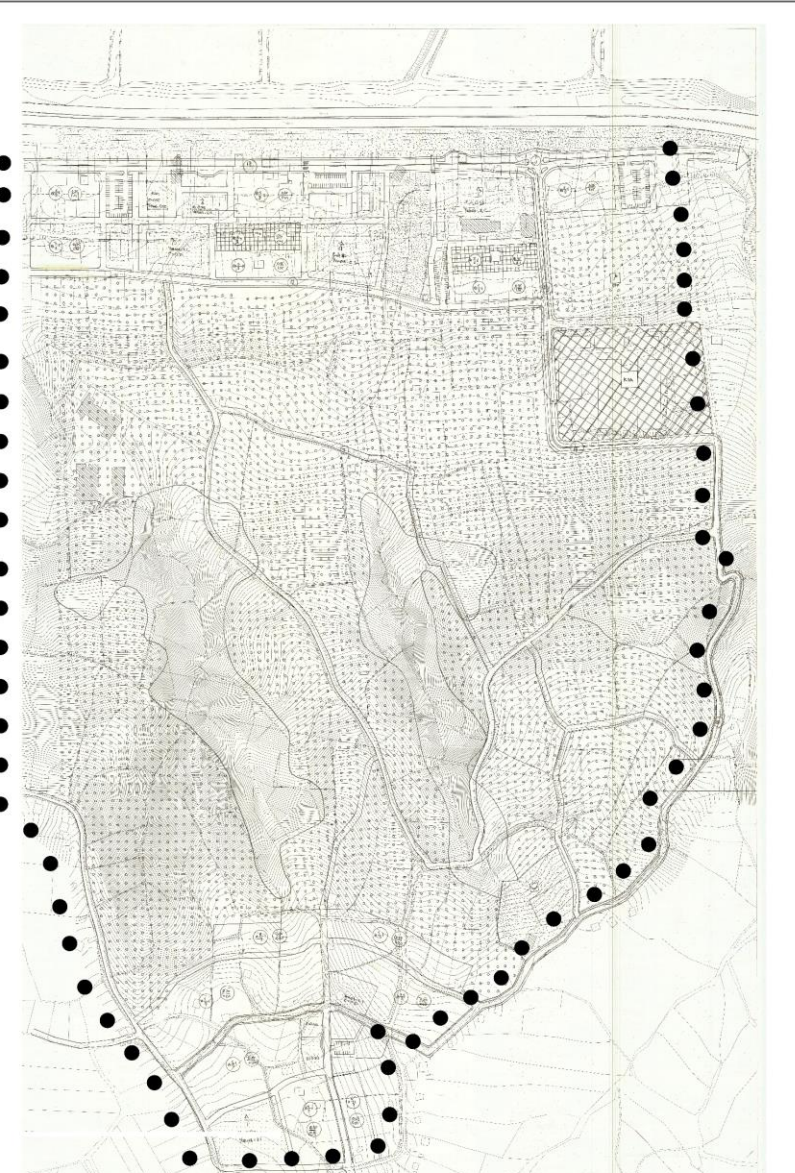
PROJE ÖRNEKLERİ

PROJE ÖRNEKLERİ

Vakfıkebir



PLAN KARARLARI
 1. Kentsel Tasarım Kararı: Kentsel Tasarım Kararı, Türkiye'deki Alanlar Kanunu'nun 17. maddesi ile hazırlanır. Kentsel Tasarım Kararı, kentsel alanın fiziksel, sosyal ve ekonomik gelişimini düzenler.
 2. İmar Kararı: İmar Kararı, kentsel alanın fiziksel gelişimini düzenler. İmar Kararı, kentsel alanın fiziksel gelişimini düzenler. İmar Kararı, kentsel alanın fiziksel gelişimini düzenler.
 3. Çölleşme Önleme Kararı: Çölleşme Önleme Kararı, kentsel alanın fiziksel gelişimini düzenler. Çölleşme Önleme Kararı, kentsel alanın fiziksel gelişimini düzenler. Çölleşme Önleme Kararı, kentsel alanın fiziksel gelişimini düzenler.
 4. Su Kirliliği Önleme Kararı: Su Kirliliği Önleme Kararı, kentsel alanın fiziksel gelişimini düzenler. Su Kirliliği Önleme Kararı, kentsel alanın fiziksel gelişimini düzenler. Su Kirliliği Önleme Kararı, kentsel alanın fiziksel gelişimini düzenler.
 5. İklim Değişikliği Önleme Kararı: İklim Değişikliği Önleme Kararı, kentsel alanın fiziksel gelişimini düzenler. İklim Değişikliği Önleme Kararı, kentsel alanın fiziksel gelişimini düzenler. İklim Değişikliği Önleme Kararı, kentsel alanın fiziksel gelişimini düzenler.
 6. Enerji Verimliliği Kararı: Enerji Verimliliği Kararı, kentsel alanın fiziksel gelişimini düzenler. Enerji Verimliliği Kararı, kentsel alanın fiziksel gelişimini düzenler. Enerji Verimliliği Kararı, kentsel alanın fiziksel gelişimini düzenler.
 7. Sağlık ve Güvenlik Kararı: Sağlık ve Güvenlik Kararı, kentsel alanın fiziksel gelişimini düzenler. Sağlık ve Güvenlik Kararı, kentsel alanın fiziksel gelişimini düzenler. Sağlık ve Güvenlik Kararı, kentsel alanın fiziksel gelişimini düzenler.
 8. Kültür Varlıklarını Koruma Kararı: Kültür Varlıklarını Koruma Kararı, kentsel alanın fiziksel gelişimini düzenler. Kültür Varlıklarını Koruma Kararı, kentsel alanın fiziksel gelişimini düzenler. Kültür Varlıklarını Koruma Kararı, kentsel alanın fiziksel gelişimini düzenler.
 9. Turizm Geliştirme Kararı: Turizm Geliştirme Kararı, kentsel alanın fiziksel gelişimini düzenler. Turizm Geliştirme Kararı, kentsel alanın fiziksel gelişimini düzenler. Turizm Geliştirme Kararı, kentsel alanın fiziksel gelişimini düzenler.
 10. Sosyal ve Kültürel Tesis Alanları Kararı: Sosyal ve Kültürel Tesis Alanları Kararı, kentsel alanın fiziksel gelişimini düzenler. Sosyal ve Kültürel Tesis Alanları Kararı, kentsel alanın fiziksel gelişimini düzenler. Sosyal ve Kültürel Tesis Alanları Kararı, kentsel alanın fiziksel gelişimini düzenler.
 11. Yeşil Alanlar Kararı: Yeşil Alanlar Kararı, kentsel alanın fiziksel gelişimini düzenler. Yeşil Alanlar Kararı, kentsel alanın fiziksel gelişimini düzenler. Yeşil Alanlar Kararı, kentsel alanın fiziksel gelişimini düzenler.
 12. Aile Sağlığı Merkezi Kararı: Aile Sağlığı Merkezi Kararı, kentsel alanın fiziksel gelişimini düzenler. Aile Sağlığı Merkezi Kararı, kentsel alanın fiziksel gelişimini düzenler. Aile Sağlığı Merkezi Kararı, kentsel alanın fiziksel gelişimini düzenler.
 13. Cami Kararı: Cami Kararı, kentsel alanın fiziksel gelişimini düzenler. Cami Kararı, kentsel alanın fiziksel gelişimini düzenler. Cami Kararı, kentsel alanın fiziksel gelişimini düzenler.
 14. Çiçek ve Yeşil Alanlar Kararı: Çiçek ve Yeşil Alanlar Kararı, kentsel alanın fiziksel gelişimini düzenler. Çiçek ve Yeşil Alanlar Kararı, kentsel alanın fiziksel gelişimini düzenler. Çiçek ve Yeşil Alanlar Kararı, kentsel alanın fiziksel gelişimini düzenler.
 15. Rekreasyon Alanları Kararı: Rekreasyon Alanları Kararı, kentsel alanın fiziksel gelişimini düzenler. Rekreasyon Alanları Kararı, kentsel alanın fiziksel gelişimini düzenler. Rekreasyon Alanları Kararı, kentsel alanın fiziksel gelişimini düzenler.
 16. Açık ve Yeşil Alanlar Kararı: Açık ve Yeşil Alanlar Kararı, kentsel alanın fiziksel gelişimini düzenler. Açık ve Yeşil Alanlar Kararı, kentsel alanın fiziksel gelişimini düzenler. Açık ve Yeşil Alanlar Kararı, kentsel alanın fiziksel gelişimini düzenler.
 17. Tarımsal Nitelikli Korunacak Alan Kararı: Tarımsal Nitelikli Korunacak Alan Kararı, kentsel alanın fiziksel gelişimini düzenler. Tarımsal Nitelikli Korunacak Alan Kararı, kentsel alanın fiziksel gelişimini düzenler. Tarımsal Nitelikli Korunacak Alan Kararı, kentsel alanın fiziksel gelişimini düzenler.
 18. Mezarlık Kararı: Mezarlık Kararı, kentsel alanın fiziksel gelişimini düzenler. Mezarlık Kararı, kentsel alanın fiziksel gelişimini düzenler. Mezarlık Kararı, kentsel alanın fiziksel gelişimini düzenler.
 19. İlaçlama Kararı: İlaçlama Kararı, kentsel alanın fiziksel gelişimini düzenler. İlaçlama Kararı, kentsel alanın fiziksel gelişimini düzenler. İlaçlama Kararı, kentsel alanın fiziksel gelişimini düzenler.
 20. Üst Geçit Kararı: Üst Geçit Kararı, kentsel alanın fiziksel gelişimini düzenler. Üst Geçit Kararı, kentsel alanın fiziksel gelişimini düzenler. Üst Geçit Kararı, kentsel alanın fiziksel gelişimini düzenler.
 21. Otopark Alanları Kararı: Otopark Alanları Kararı, kentsel alanın fiziksel gelişimini düzenler. Otopark Alanları Kararı, kentsel alanın fiziksel gelişimini düzenler. Otopark Alanları Kararı, kentsel alanın fiziksel gelişimini düzenler.
 22. Kavşak Kararı: Kavşak Kararı, kentsel alanın fiziksel gelişimini düzenler. Kavşak Kararı, kentsel alanın fiziksel gelişimini düzenler. Kavşak Kararı, kentsel alanın fiziksel gelişimini düzenler.
 23. Ana Yol Kararı: Ana Yol Kararı, kentsel alanın fiziksel gelişimini düzenler. Ana Yol Kararı, kentsel alanın fiziksel gelişimini düzenler. Ana Yol Kararı, kentsel alanın fiziksel gelişimini düzenler.
 24. Yaya Yolu Kararı: Yaya Yolu Kararı, kentsel alanın fiziksel gelişimini düzenler. Yaya Yolu Kararı, kentsel alanın fiziksel gelişimini düzenler. Yaya Yolu Kararı, kentsel alanın fiziksel gelişimini düzenler.



LEZİMLER

1	YAYI
2	YAYI
3	YAYI
4	YAYI
5	YAYI
6	YAYI
7	YAYI
8	YAYI
9	YAYI
10	YAYI
11	YAYI
12	YAYI
13	YAYI
14	YAYI
15	YAYI
16	YAYI
17	YAYI
18	YAYI
19	YAYI
20	YAYI
21	YAYI
22	YAYI
23	YAYI
24	YAYI
25	YAYI
26	YAYI
27	YAYI
28	YAYI
29	YAYI
30	YAYI
31	YAYI
32	YAYI
33	YAYI
34	YAYI
35	YAYI
36	YAYI
37	YAYI
38	YAYI
39	YAYI
40	YAYI
41	YAYI
42	YAYI
43	YAYI
44	YAYI
45	YAYI
46	YAYI
47	YAYI
48	YAYI
49	YAYI
50	YAYI
51	YAYI
52	YAYI
53	YAYI
54	YAYI
55	YAYI
56	YAYI
57	YAYI
58	YAYI
59	YAYI
60	YAYI
61	YAYI
62	YAYI
63	YAYI
64	YAYI
65	YAYI
66	YAYI
67	YAYI
68	YAYI
69	YAYI
70	YAYI
71	YAYI
72	YAYI
73	YAYI
74	YAYI
75	YAYI
76	YAYI
77	YAYI
78	YAYI
79	YAYI
80	YAYI
81	YAYI
82	YAYI
83	YAYI
84	YAYI
85	YAYI
86	YAYI
87	YAYI
88	YAYI
89	YAYI
90	YAYI
91	YAYI
92	YAYI
93	YAYI
94	YAYI
95	YAYI
96	YAYI
97	YAYI
98	YAYI
99	YAYI
100	YAYI

ÖZLEM YAZICI
397535

AMAC
 - Sürdürülebilir kentselme anlayışından yola çıkılarak çevrenin ve doğal kaynakların korunup günümüz ve gelecek nesillere aktarılması ile kentsel hizmetlerin erişilebilirliğini sosyal, ekonomik ve çevresel anlamda sağlayan kent oluşturmak.
 (Kaynak: Van Geenhuisan, M. and, Nijkamp, P. (1994), Sürdürülebilir Kenti Nasıl Planlamalı?, Toplum Ve Bilim Dergisi, (64-65):129 - 140.

HEDEFLER
 -Kentsel ekonominin varlığını devam ettirebilmesini sağlamak
 -Eşit erişim sağlamak
 -Sosyal ortak alanlar oluşturmak
 -Doğal kaynakları korumak
 -Sosyal altyapı alanlarına erişim sağlamak

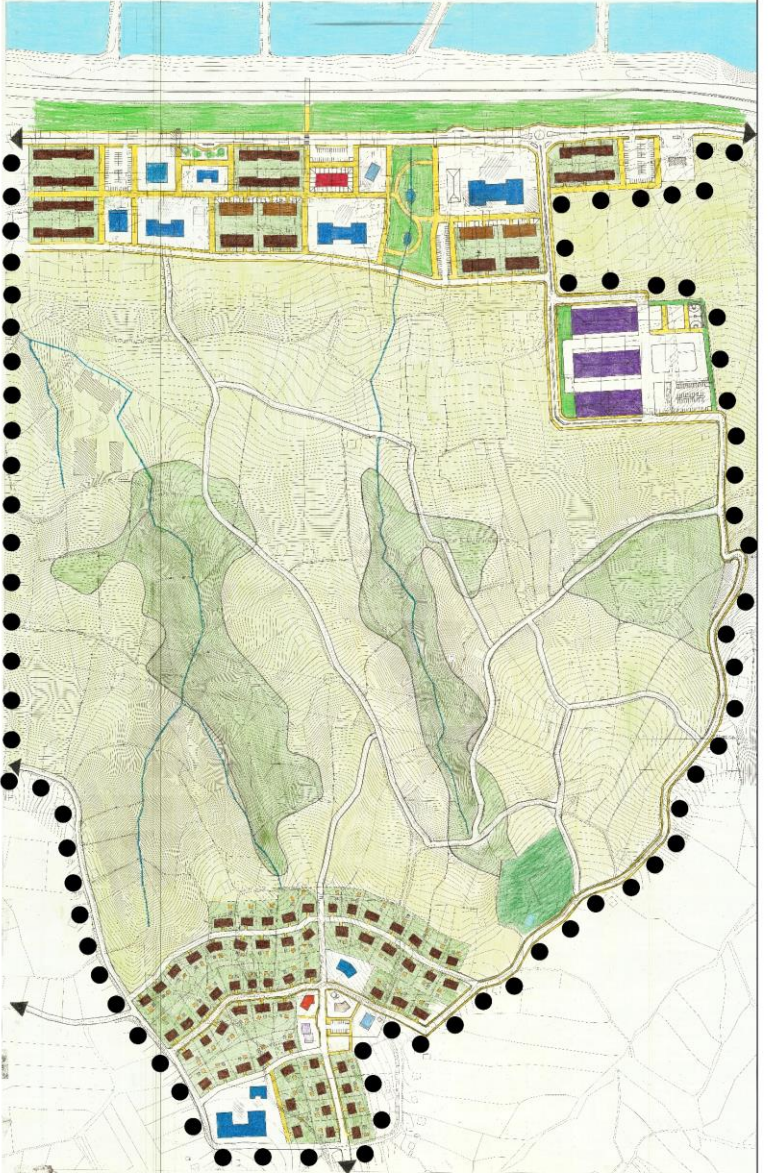
PLAN İLKELERİ
 -Erişilebilirlik
 -Yeşil alanlara erişim
 -Donatı alanlarına erişim
 -Yürüme mesafesinde otopark alanları
 -Manzara

7 METRE TAŞIT YOLU KESİTİ

10 METRE TAŞIT YOLU KESİTİ

12 METRE TAŞIT YOLU KESİTİ

18 METRE TAŞIT YOLU KESİTİ



LEZİMLER

1	YAYI
2	YAYI
3	YAYI
4	YAYI
5	YAYI
6	YAYI
7	YAYI
8	YAYI
9	YAYI
10	YAYI
11	YAYI
12	YAYI
13	YAYI
14	YAYI
15	YAYI
16	YAYI
17	YAYI
18	YAYI
19	YAYI
20	YAYI
21	YAYI
22	YAYI
23	YAYI
24	YAYI
25	YAYI
26	YAYI
27	YAYI
28	YAYI
29	YAYI
30	YAYI
31	YAYI
32	YAYI
33	YAYI
34	YAYI
35	YAYI
36	YAYI
37	YAYI
38	YAYI
39	YAYI
40	YAYI
41	YAYI
42	YAYI
43	YAYI
44	YAYI
45	YAYI
46	YAYI
47	YAYI
48	YAYI
49	YAYI
50	YAYI
51	YAYI
52	YAYI
53	YAYI
54	YAYI
55	YAYI
56	YAYI
57	YAYI
58	YAYI
59	YAYI
60	YAYI
61	YAYI
62	YAYI
63	YAYI
64	YAYI
65	YAYI
66	YAYI
67	YAYI
68	YAYI
69	YAYI
70	YAYI
71	YAYI
72	YAYI
73	YAYI
74	YAYI
75	YAYI
76	YAYI
77	YAYI
78	YAYI
79	YAYI
80	YAYI
81	YAYI
82	YAYI
83	YAYI
84	YAYI
85	YAYI
86	YAYI
87	YAYI
88	YAYI
89	YAYI
90	YAYI
91	YAYI
92	YAYI
93	YAYI
94	YAYI
95	YAYI
96	YAYI
97	YAYI
98	YAYI
99	YAYI
100	YAYI

ÖZLEM YAZICI
397535



UYGULAMA İMAR BÖLGESİ SINIRLARI



DOP HESABI			
I. Uygulama İmar Bölgesi			
Özellik	Alan (ha)	Konut Alanı	Alan (%)
Konut	4,67	4,67	0,7
Rekreasyon	0,75	0,75	0,12
		Am	0,3
		Ortopark	0,35
		Tanı-Yazı Yolu	0,35
Toplam Özel Alan	6,44 ha	Toplam Konut Alanı	5,4 ha
Toplam Alan	16,7 ha	DOP	49%

DOP HESABI			
II. Uygulama İmar Bölgesi			
Özellik	Alan (ha)	Konut Alanı	Alan (%)
Konut	1,6	1,6	0,1
İlköğ	1,2	0,2	0,2
Rekreasyon	1,3	0,14	0,14
		Ortopark	0,14
		Tanı-Yazı Yolu	2,09
Toplam Özel Alan	4,9 ha	Toplam Konut Alanı	1,8 ha
Toplam Alan	9,1 ha	DOP	46%

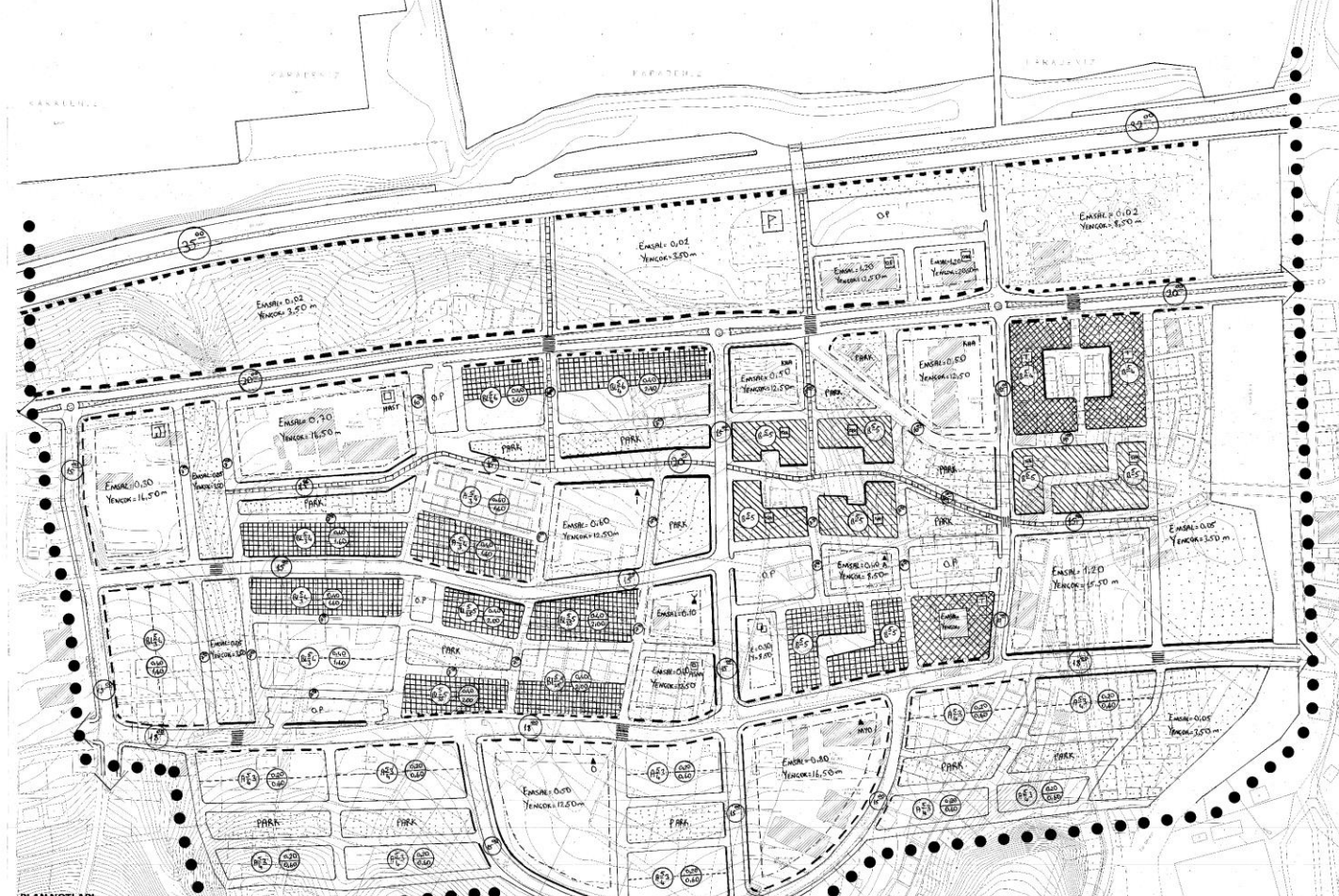
DOP HESABI			
III. Uygulama İmar Bölgesi			
Özellik	Alan (ha)	Konut Alanı	Alan (%)
Konut	0,3	0,3	0,02
Rekreasyon	0,6	0,6	1,03
Toplam Özel Alan	0,9 ha	Toplam Konut Alanı	0,9 ha
Toplam Alan	2,4 ha	DOP	47%

No	Alan	Toplam	Nispet	Kat Adedi	TAKS
1	0,37ha/ka	144	blk	4	0,4
2	0,37ha/ka	72	ayrık	4	0,4
3	0,37ha/ka	72	ayrık	4	0,4
4	0,37ha/ka	72	ayrık	4	0,4
5	0,42ha/ka	378	blk	6	0,4
6	0,37ha/ka	72	ayrık	4	0,4
7	0,37ha/ka	144	blk	4	0,4
8	0,37ha/ka	144	blk	4	0,4
9	0,37ha/ka	72	ayrık	4	0,4
10	0,37ha/ka	72	ayrık	4	0,4
11	0,37ha/ka	144	blk	4	0,4
12	0,37ha/ka	72	ayrık	4	0,4
13	0,37ha/ka	72	ayrık	4	0,4
14	0,37ha/ka	72	ayrık	4	0,4
15	0,37ha/ka	72	ayrık	4	0,4
16	0,37ha/ka	72	ayrık	4	0,4
17	0,37ha/ka	72	ayrık	4	0,4
18	0,37ha/ka	72	ayrık	4	0,4
19	0,37ha/ka	72	ayrık	4	0,4
20	0,37ha/ka	72	ayrık	4	0,4
21	0,37ha/ka	72	ayrık	4	0,4
22	0,37ha/ka	72	ayrık	4	0,4
23	0,37ha/ka	72	ayrık	4	0,4
24	0,37ha/ka	72	ayrık	4	0,4
25	0,37ha/ka	72	ayrık	4	0,4
26	0,37ha/ka	72	ayrık	4	0,4
27	0,37ha/ka	72	ayrık	4	0,4
28	0,37ha/ka	72	ayrık	4	0,4
29	0,37ha/ka	72	ayrık	4	0,4
30	0,37ha/ka	72	ayrık	4	0,4
31	0,37ha/ka	72	ayrık	4	0,4

VAKIFKEBİR HANE HALKİ İHTİYACI	ÇALIŞMA ALANI NİSNETİ	ÇALIŞMA ALANI (ha)
3 KİŞİ	4300 KİŞİ	42,76

AKAZI KULLANIM TABLOSU	Alan(ha)
İLKOĞUL	0,5
ORTAÖĞUL	0,5
ANAKÖĞULÜ	0,2
MESLEK YÜKSEK OKULU	1
HASTANE	0,25
AMM	0,1
BAĞIYIK KULYERİ TESİSİ	0,18
JANDARNA	0,88
HAYATİNE	0,18
BELLEVÖ	0,27
HÜKÜMET KONAĞI	0,28
GÖRMEYEVİ	0,28
BELLEVÖ PARKI	1,5
TOPLANSIZ	0,24
OTOPARK	12,43
REKREASYON	2,3
TANIT YOLU YAZI YOLU	11,3
SORP ALANI	11,3
TICARET ALANLARI	1,1
KONUT ALANLARI	12,55
TOPLAM ALAN	42,76

KARADENİZ TEKNİK ÜNİVERSİTESİ MİMARLIK FAKÜLTESİ ŞEHİR VE BÖLGE PLANLAMA BÖLÜMÜ 2021-2022 GÜZ YARIYILI PLANLAMA STÜDYOSU III- VAKFIKEBİR İLÇESİ ÇALIŞMA ALANINA AİT 1/1000 ÖLÇEKLİ UYGULAMA İMAR PLANI



- LEJANT**
- SINIRLAR**
- Çalışma Alan Sınırı
 - Uygulama İmar Bölgesi Sınırları
 - İfraz Hattı
 - Kademe Hattı
 - Yapı Yaklaşma Mesafesi
- SU YÜZEYLERİ**
- Dere
 - Deniz
- KENTSEL ALAN KULLANIMLARI**
- Ticaret**
- Ticaret
 - Konut Altı Ticaret
 - Konut-Ticaret
- Kentsel Sosyal Donatı Alanları**
- Anaokulu
 - İlkokul
 - Ortaokul
 - Meslek Yüksek Okulu
 - Hastane
 - Alle Sağlık Merkezi
 - İbadet Alanı
 - Hükümet Konağı
 - Beldiye
 - Öğretmen Evi
 - Turizm
 - Otel
- Kentsel Açık ve Yeşil Alanlar**
- Park
 - Beldiye Parkı
 - Rekreasyon Evi
 - Açık Spor Tesisi
- ULAŞIM**
- Kara Yolları**
- Hız Yolu
 - Anayol
 - Yerel Yol
 - Yaya Yolu
 - Bisiklet Yolu
 - Otopark
- YAPI DÜZENİ**
- Ayrık Nizam
 - Blok Nizam
 - On Bahçe Mesafesi
 - Yan Bahçe Mesafesi
 - TAKS
 - KAKS
- 1.4.1 Park Alanları**
- "Park alanlarında minimum alanlar, spor alanları yer alacaktır. 1500 m² den büyük parklarda çocuk oyun alanları yer alacaktır. Çocuk Bahçesi ve Oyun Alanlarında sert zeminler kaçınılmazdır."
- 1.4.2 Rekreasyon Alanları**
- "Rekreasyon alanlarında taganabilir bülfe, oturma alanları, spor alanları, kapalı alana sahip olmayan partiyol düğün, kutlama alanlarına yer verilebilir."
- "Rekreasyon alanı içerisinde çocuk oyun alanları, bankalar, çimlik, yürüyüş yolları, ameli, bükme, emsal 0,2/1 yasaokul, 3.250 m² geçmemek koşulu ile çay bahçesi, mesec, bülfe vb. bulunabilir. Kurucak bülferinin boyutları 50 m² geçmemelidir."
- 1.4.3 Spor Alanları**
- "Spor alanlarında emsal 0,02 hmax/30m² geçmemek koşulu ile yer, aydınlatma odası yer alacaktır."
- "Spor alanlarında atreaz donatılar ile çevrilmeli. Sınırlı oluşturmamak isteniyorsa çim bükülmesi ve ağaçlar ile sınırlandırılabilir."
- 1.4.4 Spor Alanları**
- "Spor alanlarında emsal 0,02 hmax/30m² geçmemek koşulu ile yer, aydınlatma odası yer alacaktır."
- "Spor alanlarında atreaz donatılar ile çevrilmeli. Sınırlı oluşturmamak isteniyorsa çim bükülmesi ve ağaçlar ile sınırlandırılabilir."

PLAN NOTLARI

1-1 KONUT ALANLARI

"Şişe basıncı 100-150 cm'den az, 11 m'den fazla olmamalıdır."

"Yapılaşma mesafesi ilgili mevzuatı yapraklarına göre belirlenmelidir."

"Köşerli yapı adalarında bodrum katı istisna ile yerleştirilmelidir."

"Konut alanlarında kat yüksekliği 3 metreden az olmamalı ve ilave kat yapılamaz."

"Blok nizam planlaması konut yapı adalarında arka bahçe mesafesi minimum 3 m'dir."

"Ayrıca nizam planlaması konut yapı adalarında arka bahçe mesafesi minimum 3 m'dir."

"Blok nizam konut yapı adalarında cephe uzunluğu minimum 50m maksimum 70 metreye, blok derinliği minimum 10 maksimum 20 metreye geçmemelidir."

"Blok nizam yapı adalarında minimum parsel büyüklüğü 300 maksimum parsel büyüklüğü 1000 planlanmalıdır."

"Ayrıca nizam yapı adalarında minimum parsel büyüklüğü 500 maksimum parsel büyüklüğü 1000 planlanmalıdır."

"Büyük nizamlerde minimum parsel büyüklüğü 300 maksimum parsel büyüklüğü 700 planlanmalıdır."

"Köşerli yapı adalarında cephe uzunluğu minimum 50m maksimum 70 metreye, blok derinliği minimum 10 maksimum 20 metreye geçmemelidir."

"Köşerli yapı adalarında kat yüksekliği 3 metreden fazla olmamalı ve ilave kat yapılamaz."

"Özel mülkiyetlerde bahçe duvarı 1 m geçmemelidir. AYV yapı yapı alanında çapı 3 m olan paravaneler bahçe duvarı yapılamaz."

1.2 KENTSEL ÇALIŞMA ALANLARI

1.2.1 Ticaret Altı Konut Alanları

"Ticaret altı konut yapı adalarında ticaret binalarında sert zemin izni verilebilir."

"Ticaret alanlarında konut binalarının günlük ihtiyaçlarını karşılamaya yönelik dükkanlar, market, market, kasa, kafe, kahvehane, kuruyemiş, lokanta, berber, terzi, esnek vb. ticaret faaliyetlerine izin verilebilir."

"Ticaret alanlarında ticaret kat yüksekliği 4 m'den fazla olmamalı ve ilave kat yapılamaz."

"Ticaret alanlarında ticaret alanlarında girişli, imalat, partiyolu yapı partiyolu (genel giriş) alanları yerleştirilmelidir."

"Ticaret alanlarında 140 ticaret 140 konut olarak planlanmıştır."

1.2.2 Konut Altı Ticaret Alanları

"Konut altı ticaret alanlarında halkın günlük ihtiyaçlarını karşılayabildiği girişli alanlar yerleştirilmelidir."

"Konut altı ticaret alanlarında sert zemin izni verilebilir."

"Konut altı ticaret alanlarında konut kat yüksekliği 4 m konut yüksekliği 3 m olacaktır."

1.3 ULAŞIM

"10 m'lik metrekül yapı yolları asfalt durumlarında imal edilmeli. İhtiyaç, polis gibi acil kullanımları ve kat atık toplama taşıt trafiğine açılabilmelidir."

"Yaya ve taşıt yollarının kesitleri) sıklıkla engelli rampası yapılmamış olurmalıdır."

"Taşıt yolları cephesi bulvarın yan konut adalarının genelinde duvarında 7 m 10 metrekül yapı yollarıyla taşıt bağlantısı sağlanabilir."

"Yaya ve bisiklet yolları farklı zemin döşeme ile ayrılacaktır."

"10 metrekül yapı yolları içerisinde 2 metrekül bisiklet yolu, oturma alanları ve bisiklet yolları bulunacaktır."

"Yaya yollarının taşıt yollarıyla kesitleri) sıklıkla engelli rampası yapılmamış olurmalıdır."

"Konut altı ticaret alanlarında halkın günlük ihtiyaçlarını karşılayabildiği girişli alanlar yerleştirilmelidir."

"Konut altı ticaret alanlarında konut kat yüksekliği 4 m konut yüksekliği 3 m olacaktır."

1.4 SOSYAL ALAN YERLEŞİM ALANLARI

1.4.1 Eğitim Tesisi Alanları

"Anasokul alanı tesis bölgesinde ilköğretim açk/kapalı spor tesisleri, oyun alanları yer alabilir."

"İlkokul alanı tesis bölgesinde ilköğretim, ortaokul/kapalı spor tesisleri, oyun alanları yer alabilir."

"Ortaokul alanı tesis bölgesinde ilköğretim, ortaokul/kapalı spor tesisleri, oyun alanları, ortasokul yurdu yer alabilir."

1.4.2 Sağlık Tesisi Alanları

"Bu alanda toplu olarak ihtiyaçlarına yönelik olarak kütüphane, halk sağlık merkezi, sergi salonu, futbol sahası, hizmet vermesi amaçlıyla oyun alanları tesis bölgenin içerisinde oturma, açk/kapalı spor tesisleri, oyun alanları, ortasokul yurdu yer alabilir."

1.4.3 İbadet Alanları

"Bu alanda türban, dinlenme salonu, tazyiye yer, padirvan, gazli hane, tuvalet, müzik odası yer alabilir."

1.4.4 Sağlık Tesisi Alanları

"Sağlık tesisleri alanlarında bodrum kata izin verilebilir. Ancak bodrum katları sadece depolar ve bulaşık alanları için kullanılabilir."

"Sağlık alanlarında sağlık ocağı, sağlık evi, doğum evi, dispanser, alle sağlık merkezi, fizik tedavi ve rehabilitasyon merkezi gibi tesisler yer alabilir."

1.5 AÇIK VE YEŞİL ALANLAR

"1500 m² den büyük parklarda çocuk oyun alanları yer alacaktır. Çocuk Bahçesi ve Oyun Alanlarında sert zeminler kaçınılmazdır."

"Rekreasyon alanlarında taganabilir bülfe, oturma alanları, spor alanları, kapalı alana sahip olmayan partiyol düğün, kutlama alanlarına yer verilebilir."

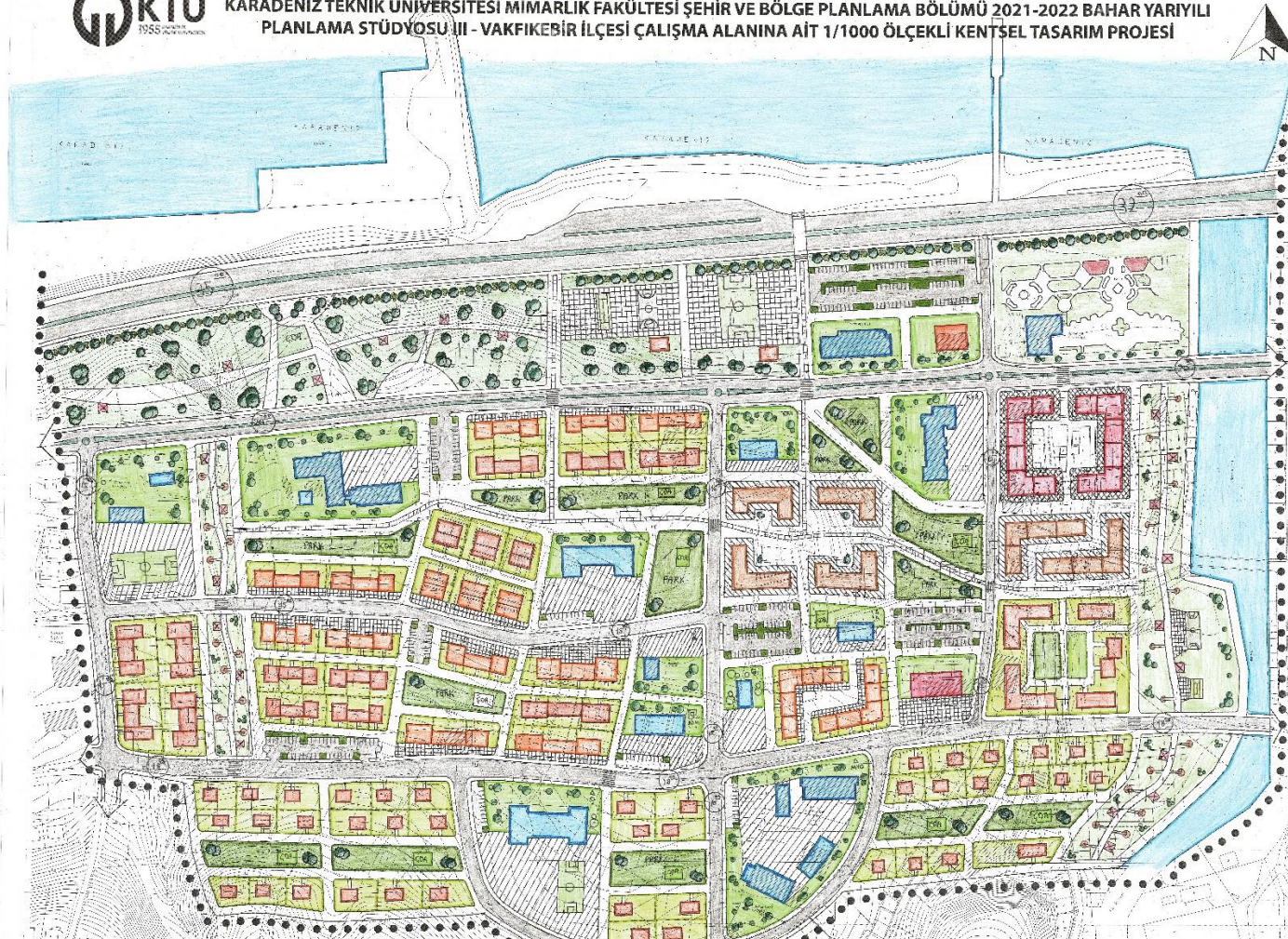
"Rekreasyon alanı içerisinde çocuk oyun alanları, bankalar, çimlik, yürüyüş yolları, ameli, bükme, emsal 0,2/1 yasaokul, 3.250 m² geçmemek koşulu ile çay bahçesi, mesec, bülfe vb. bulunabilir. Kurucak bülferinin boyutları 50 m² geçmemelidir."

"Spor alanlarında emsal 0,02 hmax/30m² geçmemek koşulu ile yer, aydınlatma odası yer alacaktır."

"Spor alanlarında atreaz donatılar ile çevrilmeli. Sınırlı oluşturmamak isteniyorsa çim bükülmesi ve ağaçlar ile sınırlandırılabilir."



KARADENİZ TEKNİK ÜNİVERSİTESİ MİMARLIK FAKÜLTESİ ŞEHİR VE BÖLGE PLANLAMA BÖLÜMÜ 2021-2022 BAHAR YARIYILI
PLANLAMA STÜDYOSU III - VAKFIKEBİR İLÇESİ ÇALIŞMA ALANINA AİT 1/1000 ÖLÇEKLİ KENTSEL TASARIM PROJESİ



SINIRLAR

● Çalışma Alan Sınırı

HİDROLOJİ

■ Dere

■ Deniz

KENTSEL ALAN KULLANIMLARI

Konut Alanları

■ Konut

■ Ticaret

■ Konut Altı Ticaret

■ Konut+Ticaret

Kentsel Sosyal Donatı Alanları

■ Anıtkülli

■ İlkokul

■ Ortaokul

■ Meslek Yüksek Okulu

■ Aile Sağlığı Merkezi

■ Hastane

■ İbadet Alanı

■ Sosyo-Kültürel Tesis

■ Hükümet Konagi

■ Belediye

■ Öğretmen Evi

■ Turizm

■ Otel

Kentsel Açık ve Yeşil Alanlar

■ Park

■ Çocuk Oyun Alanı

■ Açık Spor Tesisi

■ Rekreasyon Alanı

■ Belediye Parkı

ULAŞIM

Kuru Yolları

■ Hız Yolu

■ Anayol

■ Yerel Yol

■ Yaya Yolu

■ Bisiklet Yolu

■ Otopark

Sert Zemin

■ Ticaret Sert Zemin

■ Konut Altı Ticaret Sert Zemin

■ Donatı Sert Zemin

1 KENTSEL TASARIM REHBERİ

1.1 GENEL HÜKÜMLER

- *Yaya yolları kaygan olmayan kaplamalar seçilmelidir.
- *Yay yolları görme engelli bireylerin kullanım rahatlığı için kenelli pink ve kabartmalı plakalar iz oluşturmalarıdır.
- *Bisiklet yolları asfalt kaplama yapılacaktır ve mavi renge boyanacaktır.
- *Yaya yollarının kaplaması beton taş kaplama yapılacaktır.
- *Ank çöp kutuları yer altına gömülmelidir.
- *Cadde sokak göstereci tabelalar ahşap malzemeden imal edilmelidir.

1.2 YAPILAŞMA HÜKÜMLERİ

- *Mevcut yapıların dış cepheleri cökmiş, sıvazsız, boyasız olanlar için sıva ve boyası yapılmasına tercih edilmelidir.
- *Aynı cepheyi kullanan yapılar dış cephe boyaları benzer nitelikte olmalıdır.
- *Yapıların TV suretelerinde merkezi sistem kullanılacaktır.
- *Yapılara GSM baz istasyonu montajına müsaade edilmemelidir.

1.3 YEŞİL ALAN HÜKÜMLERİ

- *Yeşil alanlarda kullanılacak bank, çardak gibi oturma elemanları ahşap ya da ahşap görünümüne malzemelerden imal edilmelidir.
- *Çocuk oyun alanlarında sert zeminin kaplanmalı çimlendirme ya da kum tercih edilmelidir.

*Yeşil alan sınırlarına çit duvar çekilmemelidir.

1.4 YAPI MALZEMESİ

- *Yapının her kattı aynı malzemeden yapılmamalı, katlarda yapı malzemesi farklılaşmasını kaçınılmazdır.

1.5 YAPI NİZAMI

- *1/1000 ölçekli uygulama imar planında blok nizam olarak tanımlanmış konut altı ticaret kullanımlara hiçbir kısımda ön bace duvarı yapılmamalıdır.

1.6 YAPI CEPHELERİ

- *Çeşitli düzenlemelerde renk kullanımında parlak olmayan ve patlamayan pastel renkler kullanılmalıdır.
- *Yapıların dış duvarlar ve bahçe duvarları beton, taş, tuğla vb. şekilde yapılmış ise sıvanması ve boyanması zorunludur.
- *Sıva ile kaplanmış yapılar ve boyası cökmiş bölüklerin yapıların tamamı boyanarak zorundadır.

*Yapı dışçularında ve bahçe duvarlarına boyama yapılması.

- *Yapı dışçularında yapı bütünlüğünü bozacak kat kâğıtları vb. yapılmaz

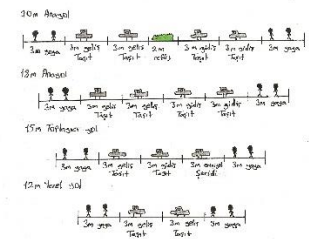
1.7 PEYZAJ ÖZELLİKLERİ

- *Ann yaya yolunda peyzaj göresi ile düzenlenecek alanda görsel manzaranın kısıtlanacak ağaçlar kullanılmamalıdır.
- *Çardakların her biri en az 10 kişilik olmalıdır.

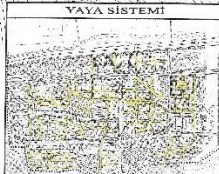
1.8 ULAŞIM VE SOKAK DOKUSU

- *Otopark çözümlerini vizyette planında yapılmış olup otoparktaki taşıt kontrol çizgilerinin sarı renk boyanması zorunludur.
- *Taşıt yollarında kent içi saklı taşıt için kısıtlı plastik olmalıdır.
- *Yaya yolunun sokak ile bitiştiği yerlere konulacak taşıt engellerinin rengi siyah olacaktır.
- *Yaya yolu güzergâhında kullanılacak olan otursaklar 3 kişilik sınırlı anda kullanılabilirliği yüksek olacaktır.
- *Yaya yolu güzergâhında kullanılacak olan otursaklar ahşap malzemeden yapılacaktır.
- *Otopark içlerinde engellilere özel yer ayrılmalıdır.
- *Park ve çocuk bahçesi içinde sert zemin yaya yolları kullanımı yasaktır. Taş kaplama yapılmamalıdır. Kauçuk zemin döşemesi kullanılmalıdır.
- *Yaya yolu güzergâhı olan tüm yollarda aydınlatma olacaktır.
- *Refüjlerde yapılan bitkilendirmede küçük bedür çalı türü kullanılacaktır.

YOL KESİTLERİ

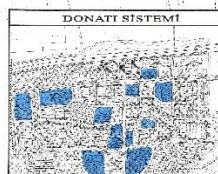
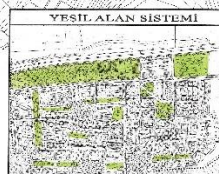


ÖLÇEK: 1/100



VİZYON: EKOLOJİK KENT

AMAC: KENT İLE DOĞANIN BİRBİRİYLE UYUM İÇİNDE OLDUĞU YAYA ODAKLI EKOLOJİK KENT TASARLAMAK.





KARADENİZ TEKNİK ÜNİVERSİTESİ MİMARLIK FAKÜLTESİ ŞEHİR VE BÖLGE
PLANLAMA BÖLÜMÜ 2021-2022 BAHAR YARIYILI PLANLAMA STÜDYOSU-III
1/1000 KENTSEL TASARIM PROJESİ



VİZYON: EKOKENT

AMAC: Kent ve doğa bütünlüğü içinde yaya odaklı eko kent tasarlamak.

HEDEFLER:

- Yaşanabilir bir doğal çevre oluşturmak.
- Eşitlikçi sosyal çevre alanları oluşturmak.
- Araç trafiğini azaltmak yaya ve bisiklet trafiğini arttırmak.
- Yeşil alanların artırılması.

PLANLAMA İLKELERİ

1-YAYA SÖREKLİLİĞİ

Açık yeşil alanlarla birlikte yaya yolları, bisiklet rotaları, çocuk oyun alanları ve parklarla görsel süreklilik sağlamak

2-PARÇACIL BÜTÜNLİK

Komplex birleşim tasarım modelini (konut, toprak, COA, park, konut altı ticaret) parçacık ölçeğinde 10 bölgede uygulayarak bütüncül bir tasarım modeli oluşturmak

3-DOĞAL GÜNEŞLENME

Eko kent vizyon doğrultusunda planlanan konut alanları güney kesimine düşük kat oranı kazay kesimine yüksek kat oranı verilerek maksimum doğal güneşlenme sağlamak.

4-KENTSEL YAYILMAYI SINIRLAMAK

Çalışma alanında planlanan bahçeli konutlarla birlikte kentsel gelişimin tarım toprakları üzerine yayılmasını engellemek.

KENTSEL TASARIM REHBERİ

GENEL HÜKÜMLER

- Yaya, taşıt ve bisiklet yollarında farklı zemin döşemeleri kullanılmalıdır.
- Yaya ve bisiklet yollarında kaygan olmayan zemin kullanılmalıdır.
- Yaya yollarının araç yollarıyla kesiştiği yerlerde zebra geçit uygulanmalıdır.

-Kaldırımlar ve apartman girişleri engellilerin kullanımına uygun rampalarla desteklenmelidir

-Cadde ve sokak gösteren tabelalar demir malzemeden imal edilmeli yaya ulaşımına engel olmayacak konumları kullanılmalıdır.

ÖZEL HÜKÜMLER

-Yapıların pencere düzenlerini ve enerji tasarrufu sağlamak amacıyla pvc düzenleme önerilmektedir.

-Konut altı ticaret alanlarında ticaretin cephe aldığı yola tarafına bahçe duvarı yapılmaz.

-Konut altı ticaret yapılarında ön bahçeye yaya yoluyla benzer nitelikte malzeme ile döşeme yapılabilir.

-Konut altı ticaret alanlarında pergola gibi gölgelendirme alanları yapılabilir.

-Konut altı ticaret alanlarında zemin katlarda bulunan ticaret kullanımında aynı biçim ve aynı renkte metal kenpekler kullanılabilir.

-Konutun her katı aynı malzemeden yapılmalı. Katlarda yapı malzemesi farklılaşmasından kaçınılmalıdır.

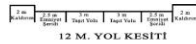
Kent Mobilyaları

-Park alanı, çocuk oyun alanı yeşil alanlarda kullanılacak olan oturma elemanları abşap tercih edilmelidir.


20 M. YOL KESİTİ



15 M. YOL KESİTİ



10 M. YAYA YOLU KESİTİ



4 M. YAYA YOLU



LEJANT

SINIRLAR

Çalışma Alanı Sınırı

KENTSEL ALAN KULLANIMLARI

Konut Alanları

Konut

Ticaret

Ticaret

Konut Altı Ticaret

Kentsel Sosyal Donatı Alanları

Anaokulu

İlkokul

Ortaokul

Lise

Sağlık Tesisi

İbadet Alanı

Donatı Zemini

Kentsel Açık ve Yeşil Alanlar

Park

Çocuk Oyun Alanı

Açık Spor Tesisi

ULAŞIM

Kara Yolları

Hız Yolu

Anayol

Toplayıcı Yol

Yerel Yol

Yaya Yolu

Otopark

Sert Zemin

Bisiklet Yolu

SU YÜZEYLERİ

Deniz



YAYA-BİSİKLET YOLU ANALİZİ



TAŞIT YOLU ANALİZİ



YEŞİL ALAN ANALİZİ



SOSYAL ALTYAPI ANALİZİ

